



CONREUS DE SECA | CULTIVOS DE SECANO 4

Consells útils

El traçat d'aquest sender és apte per a tots els nivells, no presenta cap dificultat.

Tots els senders locals tenen el punt d'inici al Centre de Visitants.

Trobareu aquest sender i la resta de senders al web del Centre de Visitants.

Les marques pintades de color groc i la senyalització vertical de les cruïlles us indicaran que esteu en el camí adequat.

Porteu calçat còmode per caminar.

Recordeu hidratar-vos i protegir-vos del sol.

Es recomana portar aigua i algun refrigeri.

Observa la natura i gaudeix de l'entorn, però no hi deixis petjada.

Consejos útiles

El trazado este sendero es apto para todos los niveles, no presenta ninguna dificultad.

Todos los senderos locales tienen el punto de inicio en el Centro de Visitantes.

Encontrará este sendero y el resto de senderos en la web del Centro de Visitantes.

Las marcas pintadas de color amarillo y la señalización vertical de los cruces os indicarán que estáis en el camino adecuado.

Llevad calzado cómodo para andar.

Recordad hidrataros y protegeros del sol.

Se recomienda llevar agua y algún refrigerio.

Observa la naturaleza y disfruta del entorno, pero no dejes huella.

Senders Locals | Senderos Locales

- 1 **Sender dels Tremolencs**
Sendero de los Tremolencs
- 2 **Sender de la Doma**
Sendero de la Doma
- 3 **Sender de Rosanes**
Sendero de Rosanes
- 4 **Sender de Malhivern**
Sendero de Malhivern
- 5 **Sender de ca l'Oliveró**
Sendero de ca l'Oliveró
- 6 **Sender del Riu Congost**
Sendero del Río Congost

Textos i disseny | Textos y diseño: ClickCultura Imatges | Imágenes: Anna Mas Fotografia



Descarrega't el track

#GaudeixLaGarriga
www.visitalagarriga.cat

Carretera Nova, Núm. 46
info@visitalagarriga.cat
610 47 78 23



@lagarrigacdv



@lagarrigacdv



@lagarrigacdv



Ajuntament de
LA GARRIGA



TERRA DE OLIVOS

TERRA D'OLIVERES
MALHIVERN

CAT | ESP

LA GARRIGA

CAMPS D'OLIVES | CAMPOS DE OLIVOS 4



VIL·LA ROMANA DE CAN TERREBST | VILLA ROMANA DE CAN TERREBRS 6

Malhivern

El sender circula pel sector sud del municipi, entre conreus, per una zona de **transició entre els darrers contraforts muntanyencs i les primeres ondulacions de la plana**: el paisatge vallesà per excel·lència.

Comencem el recorregut en direcció sud pel **Passeig**, de poc més d'un quilòmetre, traçat al 1878 com a **artèria principal de la colònia d'estiueig modernista [1]**. Construït sobre camps de secà i embellit per dues rengleres de plàtans. Tombem a l'esquerra pel carrer del Bosc, creuem la via pel pas a nivell, en direcció est, vorejant un frondós alzinar que dona nom al **bosc de Malhivern [2]**. Passem a tocar de la **Bòbila d'en Font [3]**.

Deixem la bòbila a l'esquerra i seguim pel camí fins a creuar el torrent de Malhivern, per enfilat després el marge oposat, en direcció est. Ens endinsem en el **relleu propi del Vallès** i continuem per camins planers i suaus, entre **conreus de cereals, oliveres i ametllers [4]**, fins a les envistes de Samalús, on el camí s'eixampla i podem gaudir d'una **bona panoràmica** d'aquest sector del massís del Montseny.

Prendrem, a la dreta, el camí que va per la carena, en direcció al sud. Abans d'arribar al següent encreuament senyalitzat trobem un camí a l'esquerra que, en pocs metres, ens porta fins a una **olivera mil·lenària [5]**. Tornant al camí, en breu girem a la dreta i poc després, podem agafar una dreuera que ens torna a prop del Bosc de Malhivern.

Després d'unes granges de bestiar, tornem a girar a la dreta fins a creuar la via pel nou pas inferior, i arribem a la **vil·la romana de Can Terrers [6]**. Creuant el bosc de Malhivern, podem tornar ràpidament al Passeig.

El sendero circula por el sector sur del municipio, entre cultivos, por una zona de **transición entre los últimos contrafuertes montañosos y las primeras ondulaciones de la llanura**: el paisaje vallesano por excelencia.

Empezamos el recorrido en dirección sur por el **Paseo**, de poco más de un kilómetro, trazado en 1878 como **arteria principal de la colonia de veraneo modernista [1]**. Construido sobre campos de secano y embellecido por dos hileras de plataneros. Giramos a la izquierda por el Carrer del Bosc, cruzamos la vía por el paso a nivel, en dirección este, bordeando un frondoso encinar que da nombre al **bosque de Malhivern [2]**. Pasamos junto a la **Bòbila d'en Font [3]**.

Dejamos la bòbila a la izquierda y seguimos por el camino hasta cruzar el torrente de Malhivern, para ensartar después el margen opuesto, en dirección este. Nos adentramos en el **relieve propio del Vallès** y continuamos por caminos llanos y suaves, entre **cultivos de cereales, olivos y almendros [4]**, hasta las envistas de Samalús, donde el camino se ensancha y podemos disfrutar de una **buena panoràmica** de este sector del macizo del Montseny. Tomaremos, a la derecha, el camino que va por la cresta, en dirección al sur. Antes de llegar al siguiente cruce señalizado encontramos un camino a la izquierda que, en pocos metros, nos lleva hasta un **olivo milenario [5]**. Volviendo al camino, en breve giramos a la derecha y poco después, podemos coger un atajo que nos lleva de nuevo cerca del Bosque de Malhivern.

Después de unas granjas de ganado, volvemos a girar a la derecha hasta cruzar la vía por el nuevo paso inferior, y llegamos a la **villa romana de Can Terrers [6]**. Cruzando el bosque de Malhivern podemos volver rápidamente al Paseo.



1 · L'estiueig modernista
La Garriga va ser a finals del segle XIX, **pol d'atracció de la burgesia barcelonina**, a la recerca d'un ambient **tranquil i saludable** per a les temporades d'estiu. L'eixample de la colònia de torres modernistes s'alça a banda i banda del nou Passeig, **construït sobre antics terrenys de conreu** i vestit de plàtans. Un espai de **gaudi i socialització per a la nova classe social emergent**.

3 · Bòbila d'en Font
Antiga fàbrica dedicada a l'**obtenció de materials de construcció ceràmics**. Destaquen tres elements patrimonials protegits, la **xemeia, un molí de vent** per extreure'n l'aigua del subsòl i un sistema de **forns subterranis**.

4 · Paisatge de secà
La major part de les terres es dediquen al **conreu extensiu de cereal**. Trobem també conreus llenyosos de **vinya, olivera, ametllers i avellaners** i amb una superfície testimonial d'horta, record d'aquella societat rural, avui pràcticament desapareguda. Coincidint en part amb aquest sender, podem fer l'**itinerari autoguiat dels Paisatges de secà**.

2 · Bosc d'alzines
El bosc de Malhivern és l'exemple més clar de **com eren abans els alzinars**, boscos que es preservaven per ser **intensament explotats per l'ús de la fusta** com a carbó, per fer botons, mànecs d'eines, rodes de carro, i **alimentar el bestiar amb els aglans**.

6 · Vil·la romana de Can Terrers
Declarada **Bé Cultural d'Interès Nacional**, aquesta vil·la (s.I aC) és testimoni de la **romanització a la comarca**. Situada a tocar d'una via de comunicació important (la Via Ausa), en un entorn agrícola i ramader. Actualment conserva la **zona de banys, amb l'aparell termal i el sistema d'hipocausts**.

1 · El veraneo modernista
La Garriga fue a finales del siglo XIX, **polo de atracción de la burguesía barcelonesa**, en busca de un ambiente **tranquilo y saludable** para las temporadas de verano. El ensanche de la colonia de villas modernistas se alzó a ambos lados del nuevo Paseo, **construido sobre antiguas tierras de cultivo** y flanqueado por plataneros. Un espacio de **goce y socialización para la nueva clase social emergente**.

2 · Bosque de encinas
El bosque de Malhivern es el ejemplo más claro de **cómo eran antes los encinares**, bosques que se preservaban para ser **intensamente explotados en el uso de la madera** como carbón, para hacer botones, mangos de herramientas, ruedas de carro, y **alimentar el ganado con las bellotas**.


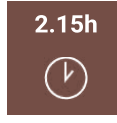



3 · Bòbila d'en Font
Antigua fàbrica dedicada a la **obtenció de materials de construcció ceràmics**. Destacan tres elements patrimonials protegidos, la **chimenea, un molino de viento** para extraer el agua del subsuelo y un sistema de **hornos subterráneos**.

4 · Paisaje de secano
La mayor parte de las tierras se dedican al **cultivo extensivo de cereal**. Hallaremos también cultivos leñosos de **viña, olivo, almendros y avellanos**, y una superficie testimonial de huerta, recuerdo de aquella sociedad rural, hoy prácticamente desaparecida. Coincidiendo en parte con este sendero, **podéis hacer el itinerario autoguiado de los Paisajes de secano**.

6 · Villa romana de Can Terrers
Declarada **Bien Cultural de Interés Nacional**, esta villa (s.I aC) es testigo de la **romanización en la comarca**. Situada junto a una vía de comunicación importante (la Via Ausa), en un entorno agrícola y ganadero. Actualmente conserva la **zona de baños, con el aparato termal y el sistema de hipocaustos**.

Els oliverars forgen un dels paisatges rurals tradicionals més ben conservats de la Garriga, paisatges de pau i gaudi.

Los olivares forjan uno de los paisajes rurales tradicionales mejor conservados de la Garriga, paisajes de paz y goce.

	2.15h 	
	8.6km 	136m 