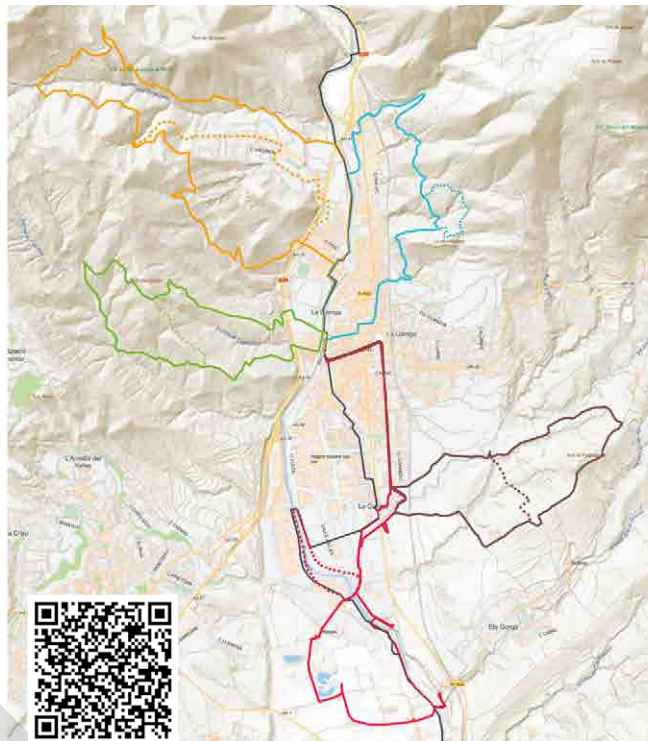




## Senders Locals | Senderos Locales

- 1** Sender dels Tremolencs  
*Sendero de los Tremolencs*
- 2** Sender de la Doma  
*Sendero de la Doma*
- 3** Sender de Rosanes  
*Sendero de Rosanes*
- 4** Sender de Malhivern  
*Sendero de Malhivern*
- 5** Sender de ca l'Oliveró  
*Sendero de ca l'Oliveró*
- 6** Sender del Riu Congost  
*Sendero del Río Congost*

Textos i disseny | Textos y diseño: ClickCultura Imatges | Imágenes: Anna Mas Fotografia



Descarrega't el track

#GaudeixLaGarriga  
[www.visitalagarriga.cat](http://www.visitalagarriga.cat)

Carretera Nova, Núm. 46  
info@visitalagarriga.cat  
610 47 78 23



### Consells útils

El traçat d'aquest sender és apte per a tots els nivells, no presenta cap dificultat.

Tots els senders locals tenen el punt d'inici al Centre de Visitants.

Trobareu aquest sender i la resta de senders al web del Centre de Visitants.

Les marques pintades de color groc i la senyalització vertical de les cruïlles us indicaran que esteu en el camí adequat.

Porteu calçat còmode per caminar.

Recordeu hidratar-vos i protegir-vos del sol.

Es recomana portar aigua i algun refrigeri.

Observa la natura i gaudeix de l'entorn, però no hi deixis petjada.

### Consejos útiles

El trazado este sendero es apto para todos los niveles, no presenta ninguna dificultad.

Todos los senderos locales tienen el punto de inicio en el Centro de Visitantes.

Encontrará este sendero y el resto de senderos en la web del Centro de Visitantes.



Las marcas pintadas de color amarillo y la señalización vertical de los cruces os indicarán que estáis en el camino adecuado.

Llevad calzado cómodo para andar.

Recordad hidrataros y protegeros del sol.

Se recomienda llevar agua y algún refrigerio.

Observa la naturaleza y disfruta del entorno, pero no dejes huella.



L'AIGUA ÉS VIDA  
CONGOST

CAT | ESP

EL AGUA ES VIDA

LA GARRIGA

PASSATGE DEL RIU CONGOST | PASAJE DEL RÍO CONGOST 4



# Riu

És un recorregut lineal de pendent suau, que uneix la Garriga amb el Figaró, resseguint el camí fluvial del riu Congost. Té una gran **qualitat eco-turística, pels paisatges de ribera [1]** i la seva vàlua ecològica (inclou dins de la xarxa Natura 2000).

Des del Centre de Visitants, anirem a creuar el Pont de Ferro de la Doma i a la dreta, seguirem la llera del riu fins al **parc dels Pinetons [2]**. Iniciarem la marxa en direcció nord passant pel costat de la majestuosa finca de **Can Morull (el Bon Retir) [3]**, on destaca la porta d'entrada amb unes gran tisores.

Ens endinsem a la pista que remunta el riu, un tram ombrívol i fresc fins al pont i la masia de Can Palau, un conjunt arquitectònic d'origen medieval. Seguim a la dreta, travessant el riu, primer a tocar de la carretera C17, i després passejant per l'**antic Camí Ral [4]** que comunicava Barcelona amb Vic i discorre paral·lel al **Rec Monar [5]**. El camí es va separant de la carretera, i arribem al gual de la Passola, on travessem el riu, per continuar vora camps. Creuarem la via del tren (a l'altura del Pont de Can Mas), en direcció al **molí de Ca n'Oliveres [6]**. Hi trobem un **mosaic paisatgístic divers** en que es travessen àrees de bosc de la part baixa dels Cingles, alguns conreus i paisatges de ribera, tant del Congost com del **torrent de Maries [7]**.

Seguint el camí arribarem a una cruïlla on enllacem amb la pista que ens duu a les **Piscines municipals del Figaró-Montmany**, fins al nucli urbà del poble. Passant per la **font dels Gitanos [8]**, continuarem per la carretera principal, i a pocs metres de l'Ajuntament, arribarem al **molí de ca l'Antic [9]**, punt d'informació turística del Figaró-Montmany, per emprendre la tornada desferent el camí cap a la Garriga.

Es un recorrido lineal de pendiente suave, que une la Garriga con el Figaró, resiguiendo el camino fluvial del río Congost. Tiene una gran **calidad eco-turística por sus paisajes de ribera [1]** y su valía ecológica (incluida dentro de la red Natura 2000).

Desde el Centro de Visitantes, iremos a cruzar el Puente de Hierro de la Doma y a la derecha, seguiremos el cauce del río hasta el **parque de los Pinetons [2]**. Iniciaremos la marcha en dirección norte pasando por el lado de la majestuosa finca de **Can Morull (el Buen Retiro) [3]**, donde destaca la puerta de entrada con unas grandes tijeras.

Nos adentramos en la pista que remonta el río, un tramo sombrío y fresco hasta el puente y la masía de Can Palau, un conjunto arquitectónico de origen medieval. Seguimos a la derecha, atravesando el río, primero junto a la carretera C17, y después paseando por el **antiguo Camino Real [4]** que comunicaba Barcelona con Vic y discurre paralelo al **Riego Monar [5]**.

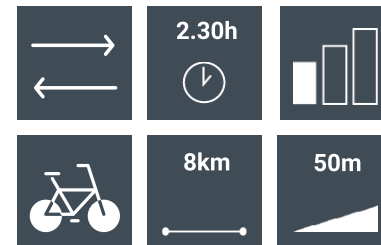
El camino se va separando de la carretera, y llegamos al vado de la Passola, donde cruzamos el río, para continuar cerca de campos. Cruzaremos la vía del tren (a la altura del Pont de Can Mas), en dirección al **molino de Ca n'Oliveres [6]**. Encontramos un **mosaico paisajístico diverso** en que se atraviesan áreas de bosque de la parte baja dels Cingles, algunos cultivos y paisajes de ribera, tanto del Congost como del **torrente de Maries [7]**.

Siguiendo el camino llegaremos a un cruce donde enlazamos con la pista que nos lleva a las **Piscinas municipales del Figaró-Montmany**, hasta el casco urbano del pueblo. Pasando por la **fuente de los Gitanos [8]**, continuaremos por la carretera principal, y a pocos metros del Ayuntamiento, llegaremos al **molino de Ca l'Antic [9]**, punto de información turística de Figaró-Montmany, para emprender el regreso deshaciendo en camino hacia la Garriga.



**Masies, molins fariners, conreus i paisatges de ribera han vertebrat les formes de vida al llarg dels segles.**

Masías, molinos harineros, cultivos y paisajes de ribera han vertebrado las formas de vida a lo largo de los siglos.



## 1 · Paisaje de ribera

El espacio del río Congost fue declarado en 2015 **Zona de Especial Conservación (ZEC)** con el objetivo de proteger de manera cuidadosa tanto la flora como la fauna que habita (73 hábitats y 53 especies de interés). La presencia de alamedas, vernedas, y una buena biodiversidad, son producto de la mejora y saneamiento de las aguas y espacios en torno al río, muy castigado en el pasado, para devolverlos a la ciudadanía.

## 2 · Parque de Pinetons

Se trata de un conjunto de pinos piñoneros de gran altura y belleza. Actualmente es un parque y espacio de ocio.

## 4 · Antiguo Camino Real

El casco urbano del pueblo fue creciendo siguiendo el eje de comunicación que determinaba el Camino Real, antiguo camino romano que desde el Vallès se adentraba siguiendo el río hacia Osona.

## 5 · El Riego Monar

El regadío hizo de la Garriga una de las áreas de huerta más notables de la comarca. El Riego Monar, que coge el agua del Congost a la altura de Can Mas, tenía tanta importancia que, junto con el Camino Real, determinó el crecimiento y configuración del municipio. Una infraestructura hidràulica de orígenes medievales, que se usó para regar, a pesar de que, nació originalmente para hacer funcionar los molinos ('molinar'= monar).

## 6 · Ca n'Oliveres

Un pequeño molino harinero de época moderna. Pertenece al gran cortijo de Ca n'Oliveres, en el Figaró y aprovechaba el agua del Congost para mover su maquinaria.